

LA TOUR AUX FIGURES

LIVRET D'ACCUEIL VÉLO



SOMMAIRE

05

OFFICE DE TOURISME

06

ASSOCIATIONS, VENDEURS
ET REPARATEURS DE VELO

07

LES VELOROUTES DANS
LES HAUTS-DE-SEINE

11

LES PARCOURS A VELO DEPUIS
LA TOUR AUX FIGURES

12

LES SERVICES A VOTRE
DISPOSITION

OFFICE DE TOURISME A PROXIMITE



ISSY TOURISME INTERNATIONAL

62 rue du Général Leclerc – Issy-les-Moulineaux

Ouvert du lundi au vendredi de 10h à 18h

Mardi de 11h à 18h et le samedi de 10h à 13h et de 14h à 16h

Si vous souhaitez rejoindre à vélo l'Office de Tourisme depuis la Tour aux figures, prévoir 9 mn soit 2 km.

ASSOCIATIONS, VENDEURS ET RÉPARATEURS DE VÉLO

1. ASSOCIATIONS

ISSY VELO CLUB

5 avenue Jean Bouin – 92130 ISSY-LES-MOULINEAUX
01 46 42 95 80
issy-veloclub.fr

ISSY TRIATHLON

5 avenue Jean Bouin – 92130 ISSY-LES-MOULINEAUX
issytriathlon.com

VELO D'ISSY

Antenne de l'association MDB
01 43 20 26 02
mdb-idf.org

2. VENDEURS ET REPARATEURS

ALL TRICKS STORE ISSY

Entretien, réparation, achat de vélos, VTT et VAE
9 rue Auguste Gervais – 92130 ISSY-LES-MOULINEAUX
01 30 48 90 07 – issy@alltricks.com
alltricks.fr/surl/magasin-velo-issy

CYCLABLE

Entretien, réparation, achat de vélos cargos et électriques
75 avenue Victor Cresson – 92130 ISSY-LES-MOULINEAUX
09 74 04 02 96 6 – issy-les-moulineaux@cyclable.com
issy-les-moulineaux.cyclable.com

LES VÉLOROUTES DANS LES HAUTS-DE-SEINE

1. LA VELOSCENIE : 450KM D'ITINÉRAIRE BALISÉ ENTRE PARIS ET LE MONT-SAINT-MICHEL



Partez à la découverte de l'Histoire de France, illustrée par ses plus beaux monuments dont 5 inscrits au patrimoine de l'UNESCO. Entre pistes aménagées, voies vertes, petites routes balisées et chemins forestiers, ce parcours vélo vous emmène au cœur de la vallée de Chevreuse, du Perche et du bocage Normand. Vous pouvez la rejoindre depuis LA COULEE VERTE – Balade des Vallons de la Bièvre (14 km de verdure de Malakoff à Massy)

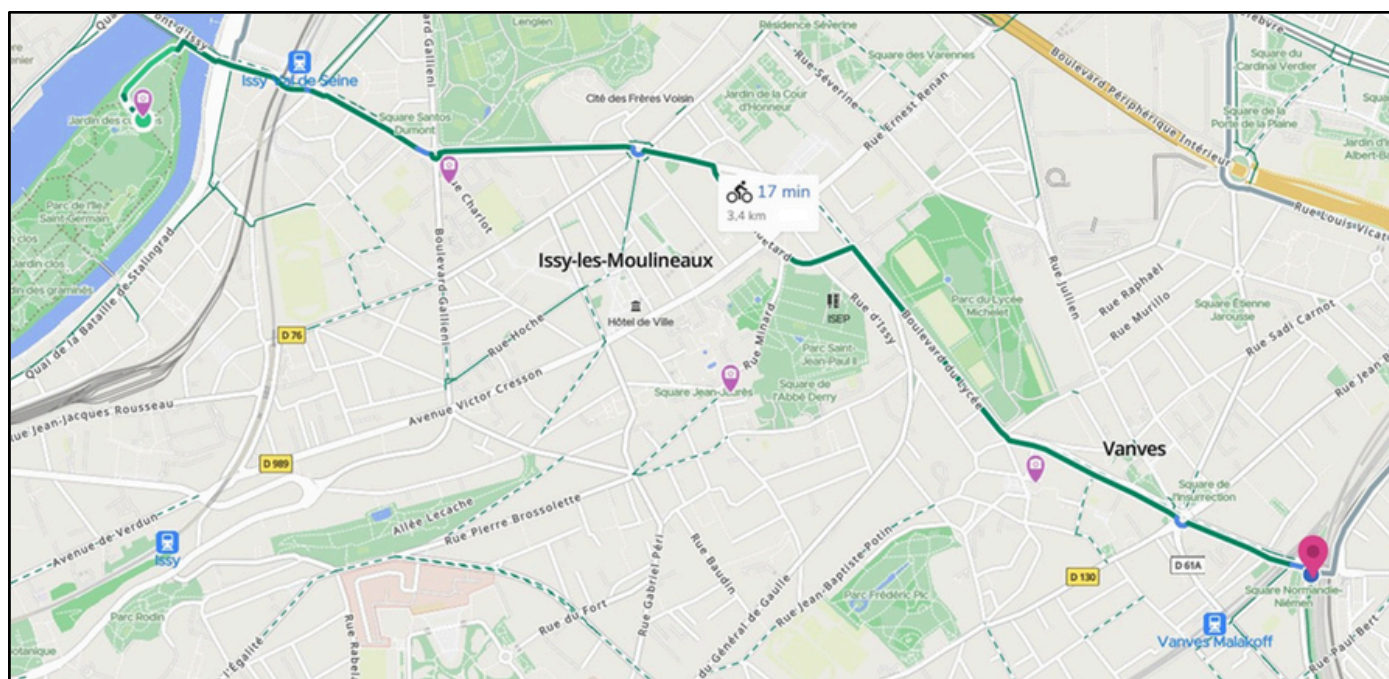
La Coulée verte du sud parisien que l'on nomme aussi Promenade départementale des Vallons de la Bièvre ou coulée verte du TGV s'étend sur 14 km de Malakoff à Massy (91). Ce sentier traverse les communes de Malakoff, Châtillon, Bagneux, Fontenay-aux-Roses, Chatenay-Malabry, Antony et longe le Domaine de Sceaux, parc et musée départementaux pour se terminer à proximité de la gare de Massy-Verrières.



Rejoindre La Véloscénie depuis la Tour aux figures :

Le trajet pour rejoindre la véloroute LA VELOSCENIE depuis la Tour aux figures est sécurisé. 90% du parcours se fera sur une piste cyclable.

Comptez environ 17 minutes pour rejoindre la véloroute soit 3,4 km. Le tracé a été établi d'après le planificateur d'itinéraire GEOVELO.

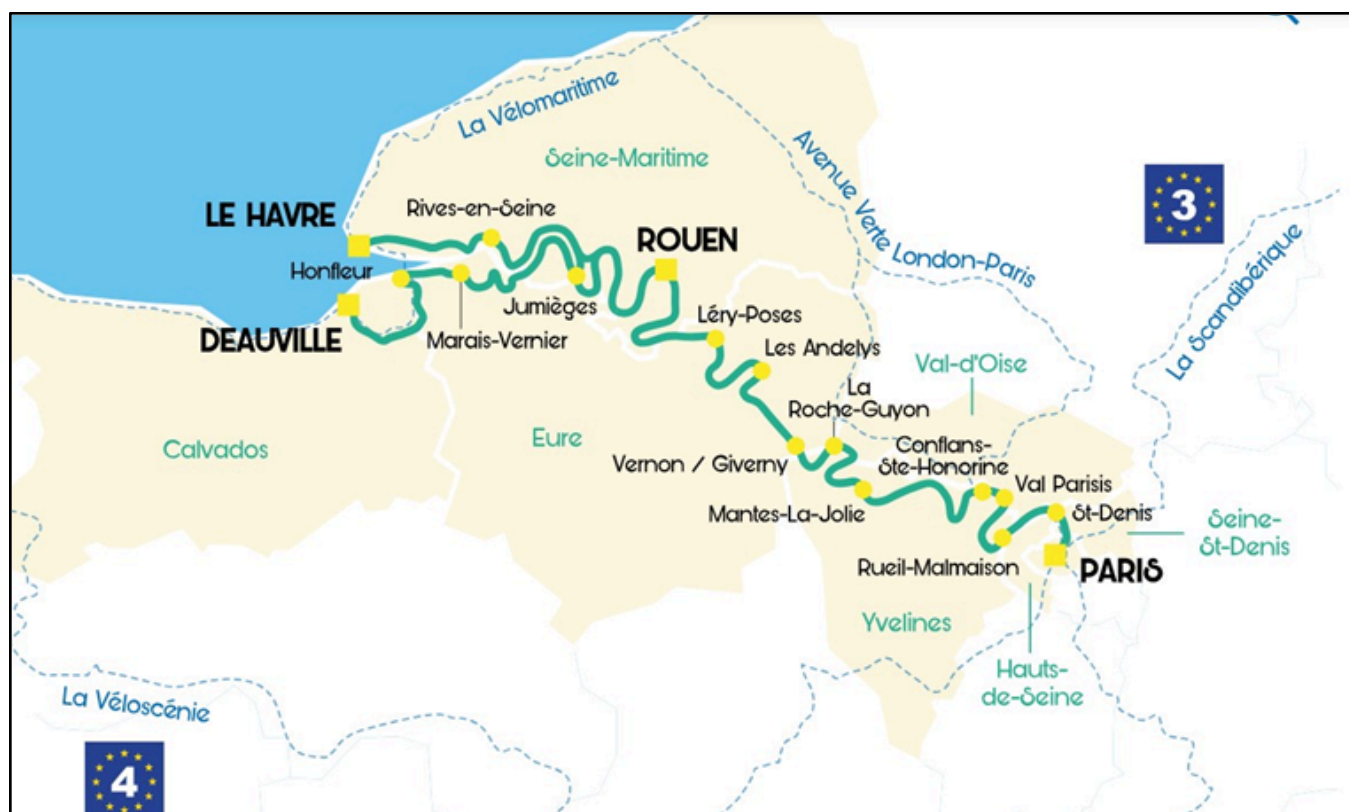


2. LA SEINE A VELO : UNE VELOROUTE DEPUIS NANTERRE



La Seine à Vélo est lancée officiellement en 2020. Une occasion unique de rejoindre le Havre et Deauville à vélo depuis Paris.

Dans les Hauts-de-Seine, cette véloroute est déployée de Villeeneuve-La Garenne à Rueil-Malmaison et fait la part belle aux points d'intérêts touristique comme le Château de Malmaison à Rueil-Malmaison, les parcs départementaux des Chanteraines à Villeneuve-la-Garenne, de Pierre Lagravère à Colombes et du Chemin de l'Ile à Nanterre.

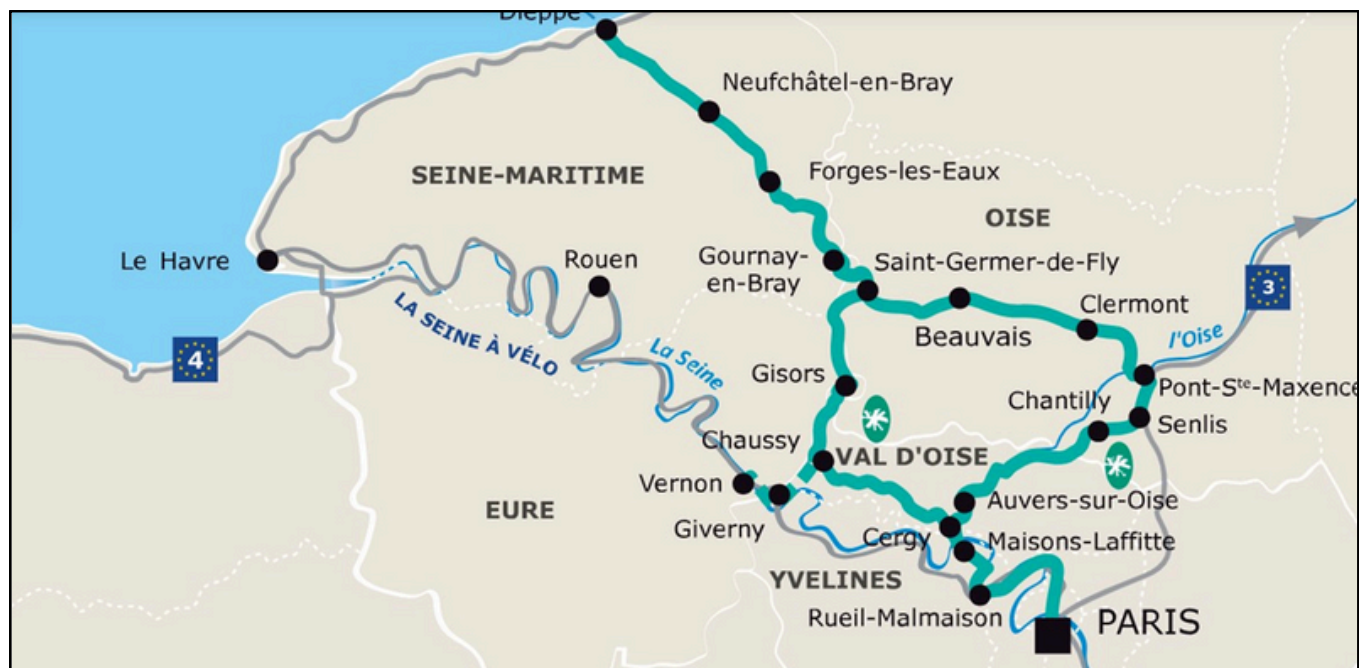


3. PARIS-LONDRES A VELO, C'EST POSSIBLE !



Un peu plus long qu'un trajet en Eurostar mais tellement plus agréable. L'Avenue Verte London Paris vous permet de relier 2 capitales à coups de pédale.

Ce parcours exceptionnel fait une halte dans les Hauts de Seine. La première étape de cette véloroute d'exception emprunte la voie douce de la Promenade Bleue de Colombes à Rueil-Malmaison. Le long de la Seine, entre les îles et les parcs, vous découvrirez l'ambiance qui règne le long de cet itinéraire.



4. DESTINATION HAUTS-DE-SEINE

Dans les Hauts-de-Seine de nombreux itinéraires vous sont proposés et adaptés pour tous les niveaux. Sur les pistes aménagées du Département et dans la nature à deux pas de Paris, venez découvrir plus de 10 promenades à vélo.

[Pour en savoir plus](#)

LES PARCOURS A VÉLO DEPUIS LA TOUR AUX FIGURES

1. SUR LES TRACES D'ARTISTES ENTRE CLAMART ET MEUDON



Ce circuit de plus de 17 km, démarre de la gare de Meudon-Val Fleury....il vous permettra de découvrir des maisons d'artistes comme la Maison Atelier de Rodin ou la Fondation Arp.

2. ECHAPPÉE BELLE ET COULÉE DOUCE



Ce parcours de plus de 28 km vous permettra de découvrir les trésors patrimoniaux des Hauts-de-Seine. Depuis la gare de Bourg-la-Reine vous pourrez rejoindre les vieux centres de Bagneux, Châtillon, Malakoff et Vanves.

LES SERVICES A VOTRE DISPOSITION

Points d'eau potable

A proximité de la Tour aux figures, 4 fontaines à eau se trouvent dans le Parc départemental de l'Ile Saint-Germain

Toilettes

A l'entrée du Parc départemental de l'Ile de Saint-Germain

Stationner son vélo

Au pied des marches de l'Espace Découverte de la Tour aux figures, des anneaux vous permettront de stationner vos vélos facilement.

Dans le parc départemental de l'Ile Saint-Germain, près de la passerelle de l'Europe, 30 emplacements et 10 autres emplacements à la sortie du parc côté Pont d'Issy sont disponibles. Avant de traverser la passerelle, 20 emplacements vélo sont également mis à votre disposition.

- Emplacements sécurisés (pompe, pied et recharge pour batterie à vélo) uniquement pour les abonnées : Parking de l'hôtel de Ville d'Issy-les-Moulineaux
- Stationnement vélo en gare
- Ile-de-France Mobilités propose des Parkings Vélos en libre accès à proximité de la Gare d'Issy Val de Seine (ligne C)

Emprunter un vélo :

Avec Vélib'Métropole : station située Boulevard des Iles et Président Roosevelt – Rouget de Lisle.

Consigne bagages :

Nannybag (Consignes à bagages sécurisées) : www.nannybag.com

Horaires de train acceptant les vélos :

Tous les trains n'ont pas les mêmes règles pour le transport des vélos.

Pour plus d'informations

Transports métro et RER avec un vélo :

Pour des raisons évidentes de place disponible, vous ne pouvez pas emporter votre bicyclette dans le métro, les bus, les tramways et le funiculaire de Montmartre.

Dans le RER, vous avez la possibilité de transporter votre bicyclette et d'effectuer avec celle-ci des correspondances uniquement entre les lignes A, B, C, D et E du réseau RER, uniquement aux horaires suivants :

- Les samedis, dimanches et jours fériés toute la journée ;
- Les autres jours avant 6h30, entre 9h30 et 16h30, puis après 19h.

Transports en taxi

Taxi G7 : 3607 – Le service G7 Vélo est disponible sur réservation à l'avance. Vous pouvez transporter jusqu'à 3 vélos sur leurs porte-vélo

Les bonnes pratiques pour attacher son vélo

Antivols les 5 règles d'or :

fub.fr/moi-velo/ma-securite/equipement/antivols/antivols-5-regles

Les bornes de réparation :

atlassig.seineouest.fr/portal/apps/webappviewer/index.htmlid=f3486ecbc05b4d9abf3779b50657a81d

Planificateurs d'itinéraires :

- GEOVELO
- GOOGLE MAP
- CITY MAPPER
- KOMOOT
- MAPSME

Si vous souhaitez retrouver l'ensemble des établissements labellisés ACCUEIL VELO :

destination.hauts-de-seine.fr/la-marque-accueil-velo.html